

ఫారం - 1

(ఆంధ్ర ప్రదేశ్ మెట్రోపాలిటన్ ప్రాంతం మరియు పట్టణాభివృద్ధి అదార్టీ చట్టం, 2016 లో విభాగం 29(4) క్రింద)

నర్సాపురం గ్రామంలో ఎ. 181.65 సెం. భూమిని భూ సమీకరణ పథకం క్రింద తీసుకొనుటకు ఉద్దేశించబడిన ప్రచురణ

సూచన: G.O.Ms.No. 72, MA & UD (ఎం) శాఖ, తేదీ: 25.01.2020.

&&&

1. పై సూచనలకు లోబడి, క్రింద తెలిపిన షెడ్యూల్ 1 లో ప్రకటించబడిన భూములను భూ సమీకరణ పథకం క్రింద తీసుకొనుటకు ప్రతిపాదించడమైనది.

(i) ఇందుపై ఆసక్తి గల వ్యక్తుల నుండి నోటిఫికేషన్ ప్రచురించిన 15 దినముల లోగా అభ్యంతరాలు మరియు సలహాలు ఫారం-2 లో స్వీకరించబడును.

(ii) భూ సమీకరణ పథకం క్రింద షెడ్యూల్ 2 లో పొందుపరిచిన భూములకు సంబంధించిన అతుకుబడిదారులు/అనుభవదారులు స్వచ్ఛందంగా అంగీకారం తెలుపుతూ ఫారం 3 నందు దరఖాస్తులను ఈ నోటిఫికేషన్ ప్రచురించిన 15 దినములలో దిగువ సంతకం చేసిన అధికృత అధికారి వారికి అందజేయవలెను.

2. భూ సమీకరణ పథకముకు సంబంధించిన వివరములు భూ సమీకరణ అధికృత అధికారి వారి కార్యాలయము నందు పని వేళలలో తనిఖీ కొరకు అందుబాటులో ఉంచడమైనది మరియు విశాఖపట్నం మెట్రో పాలిటన్ రిజియన్ డెవలప్మెంట్ అథారిటీ వెబ్ సైట్ [www.vmrda.gov.in](http://www.vmrda.gov.in) నందు పొందుపరచడమైనది.

3. ఈ పథకము యొక్క వివరములను గ్రామములో భూ సమీకరణ పథకము యొక్క భాగస్వాములలో ఈ క్రింది తెలిపిన తేదీలలో సంప్రదింపులు జరుపబడును.

తేదీ	సమయం	రెవిన్యూ గ్రామం	గ్రామ పంచాయతీ	నివాస వేదిక
06-02-2020	11-00 AM	నర్సాపురం	తునివలస	గ్రామ పంచాయతీ కార్యాలయం

4. గడువు తేదీ ముగిసిన తదుపరి వచ్చు అభ్యంతరములు/సలహాలు మరియు స్పష్టత లేని అభ్యంతరములు తీరస్కరించబడును.

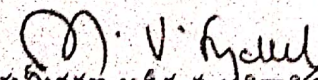
5. నిర్ణీత గడువు సమయములో వచ్చిన అభ్యంతరములు/సలహాలు తహశీల్దార్ వారి కార్యాలయం, పద్మనాథం తేదీ 11-02-2020 సమయము ఉదయం: 11:00 నందు విచారణ చేయుటకు స్వయముగా గానీ లేదా సంబంధిత న్యాయవాది ద్వారా కానీ తెలియపరచుకొనుటకు అవకాశము కలదు.

జరపరచబడినవి: (1) అభ్యంతరములు/ సలహాలు తెలుపుటకు ఫారం -2

(2) భూ యజమానులు సమ్మతి తెలుపుటకు ఫారం -3

ప్రాంతం : నర్సాపురం

తేదీ:

  
భూ సమీకరణ అధికృత అధికారి.

ప్రత్యేక ఉప కలెక్టర్, (భూ. అ.),

జాతీయ రహదారులు-16,

విశాఖపట్నం

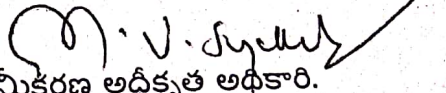
షెడ్యూలు - 1

AREA UNDER LPS

District: VISAKHAPATNAM			Mandal: PADMANABHAM			
వ. నెం.	రెవెన్యూ గ్రామం పేరు	RSR విస్తీర్ణం ఏ. శెంట్లు	గ్రామ పంచాయతీ	శివారు గ్రామములు	శివారు గ్రామములు	శివారు గ్రామములు కోడ్ నెంబర్
01	నర్సాపురం	181.65	తునివలస	నర్సాపురం	నర్సాపురం	03139260100101

ప్రాంతం : నర్సాపురం

తేది:

  
భూ సమీకరణ అధీకృత అధికారి.  
ప్రత్యేక ఉప కలెక్టర్, (భూ. అ.),  
జాతీయ రహదారులు-16,  
విశాఖపట్నం.

SCHEDULE 2 : DETAILS OF AREA UNDER LPS

తల్లి: విశాఖపట్నం

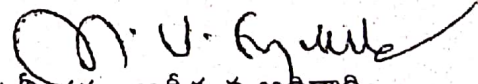
మండలం: పద్మనాభం

గ్రామం: నర్సాపురం

వ. నెం.	సర్వే నెంబర్	సబ్ డివిజన్	పూర్తి విస్తీర్ణం	మెట్టు చూమి/ పల్లం చూమి	చూలింగ్ విస్తీర్ణం	భాగ్జులు			
						తూర్పు	పడమర	ఉత్తరం	దక్షిణం
1	74		97.50	కొండ పోరందోడు (మెట్టు)	91.52	SY. NO.91	SY. NO. 53	SY. NO. 70	SY. NO. 76
2	91		90.70	గయాలు (మెట్టు)	90.13	రెడ్డిపల్లి గ్రామం	SY. NO. 76	SY. NO.74	SY. NO. 90

ప్రాంతం : నర్సాపురం

తేది:

  
 భూ సమీకరణ అధీకృత అధికారి.  
 ప్రత్యేక ఉప కలెక్టర్, (భూ. అ.),  
 జాతీయ రహదారులు-16,  
 విశాఖపట్నం.